

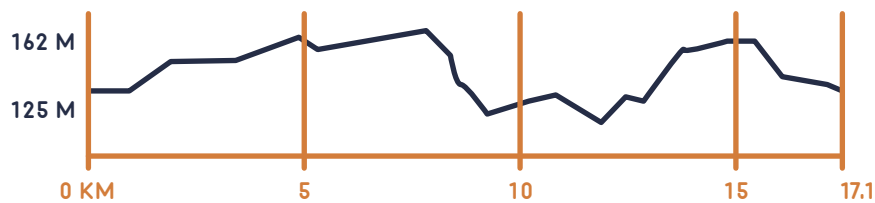
Nature et Patrimoine

Chastre - Mellery - Chastre

Vous avez apprécié ce circuit ?
Dites-nous tout sur :



17.1 Km 54 min 71 m FACILE



Légende:

	Point de départ - Arrivée
	Parking
	Potale/croix - Cimetière
	Chapelle - Église
	Château
	Ferme
	Réserve naturelle
	Statue/Monument
	Manoir
	Pharmacie
	Point de vue




Cette balade vous emmènera découvrir le riche patrimoine des villages de Mellery, Gentinnes, Geronville et Tilly. Parcourant des chemins de campagne, vous irez à la rencontre d'églises, fermes, potales et chapelles, souvent inscrites dans de véritables écrins de nature. Une ancienne sablière devenue réserve naturelle, à Gentinnes, sera également sur le parcours. Plusieurs plans d'eau y accueillent une faune et une flore riches en espèces et offrent une étonnante biodiversité.

Il a existé une famille du nom de Mellery, dont on retrouve quelques rares mentions. Les grandes et nombreuses abbayes brabançonnaises se partageaient le territoire de nombreuses localités, avec charges et profits. Ainsi, au Moyen Âge, l'abbaye de Bonne-Espérance reçut l'église et des terres paroissiales à Gentinnes tandis que Mellery dépendait en grande partie de l'abbaye bénédictine de Gembloux. L'abbé Otbert, vers l'an 1020, y acheta un alleu*, que ses successeurs Liethard, vers 1100, et Anselme, vers 1130, agrandirent. Gembloux possédait à Mellery la haute, moyenne et basse justice ; le duc n'y avait que « le son de cloche, les tailles et corvées et les hommes pour aller en l'host », c'est-à-dire à l'armée.

Au début du 17^e siècle, un échange fit passer tous les droits et possessions du monastère de Gembloux à Mellery, et notamment sa belle ferme ornée d'une tourelle carrée que l'on voit au sud de l'église, aux moines de Villers, du temps de leur abbé Henrion. Celui-ci s'empessa d'y faire élever de somptueux bâtiments. L'abbaye de Villers possédait également une importante ferme à Geronvillers.

* Terre libre ne relevant d'aucun seigneur et exempté de tout devoir féodal

Attention : Beaucoup de chemins de campagne en béton peuvent être inondés en cas de fortes pluies.

Direction	Balilage & Rue	Dist.	Dist. totale	Point d'intérêt	
	Parking possible dans le domaine du mémorial Kongolo ou aux alentours	0 m	0 km	1450 Gentines	Le Château de Gentines & Le Mémorial Kongolo (intérieur non accessible PMR)
	Possibilité d'accéder à l'arrière pour aller voir l'étang, puis revenir.				

Le Château de Gentines

Domaine brabançon cité depuis la fin du 11^e siècle, le château de Gentines était d'abord une forteresse qui appartient longtemps à la famille de Fourvie (14^e). En 1645, il est racheté par Thomas Lopez de Uloa qui le fait reconstruire. Le château-fort se transforme en château de plaisance. En 1716, le domaine est érigé en baronnie en faveur de Charles-Ghislain d'Udekem, ennobli par la grâce de Charles VI, Empereur d'Autriche et Duc de Brabant. D'importantes restaurations y sont alors effectuées. Le château sera encore profondément modifié aux 18^e et 19^e siècles, et seule sa façade, dominée par un fronton triangulaire, ainsi que la rampe de son escalier témoignent encore de sa splendeur passée. Les restes du donjon sont abattus en 1840.

Au début du 20^e siècle, les spiritains français (Congrégation du Saint-Esprit), expulsés de France par les lois Combes de 1901, cherchent refuge en Belgique pour leurs écoles apostoliques. En 1903, ils acquièrent le manoir que possédait alors, à Gentines, un ami anversois des religieux, monsieur Wégimont, et installent leurs élèves dans ce qui devient alors le « château des Pères ». L'enseignement se fait dans une perspective de vocation apostolique et missionnaire. En 1919, les spiritains français peuvent rentrer dans leur pays et le collège est repris par les spiritains belges.

En 1945, le collège fait partie de l'enseignement secondaire (gréco-latin) et prend de l'extension comme internat. De nouvelles constructions (classes, salles d'études, chambrettes) sont ajoutées au fil des années. Cependant, la chute des vocations missionnaires et la baisse de la demande pour l'enseignement classique gréco-latin obligent le collège à fermer ses portes en 1969. La reconversion des bâtiments en centre d'accueil se fait rapidement et dès septembre 1969, le centre reçoit des groupes scolaires en retraite, des pèlerins au tout récent mémorial Kongolo, des séminaires de renouvellement pastoral ou spirituel. Un petit musée missionnaire y est ouvert.



Source: Ghent University Library



Source: Mapio.net



Le Mémorial Kongolo


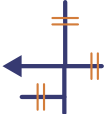





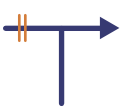



(intérieur non accessible PMR)

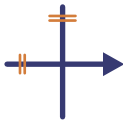


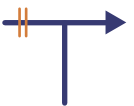


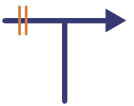






Fin décembre 1961, les soldats de l'armée nationale congolaise reprennent la ville de Kongolo aux gendarmes katangais. Les missionnaires spiritains qui dirigeaient le petit séminaire de la ville sont arrêtés le 31 décembre et 19 d'entre eux passés par les armes le jour de l'an, 1^{er} janvier 1962, car soupçonnés d'être en faveur de Moïse Tshombe et de l'indépendance du Katanga. Le massacre crée une grande émotion en Belgique car la plupart des spiritains en étaient originaires. Le 25 janvier 1962, des funérailles nationales sont célébrées dans la cathédrale Saints-Michel-et-Gudule en présence du Prince Albert et des plus hautes autorités du pays. Cependant, l'année suivante, au service anniversaire, seuls des spiritains et les familles des missionnaires assassinés sont présents. L'idée naît alors de faire quelque chose pour perpétuer la mémoire de leur sacrifice. Comme 9 des 19 spiritains assassinés étaient d'anciens élèves du collège de Gentines, il est décidé de construire une chapelle-mémorial à l'entrée de la propriété du collège. En mûrissant, le projet s'élargit et devient œcuménique. La chapelle rappellera non seulement le massacre de Kongolo, mais également tous les missionnaires qui perdirent leur vie lors des troubles qui suivirent l'indépendance du Congo (1962-1964) : catholiques et protestants, prêtres, religieux, religieuses et laïcs, européens, américains et africains. Cela fait finalement 217 noms inscrits en lettres de bronze sur le mur de façade formant ensemble l'image d'un œuf, symbole de vie.



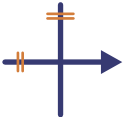















Le style du bâtiment est résolument élancé et moderne, ouvert et lumineux. Le mémorial n'est pas 'funèbre'. Le Christ en gloire sur la croix, la statue du missionnaire en prière, la Vierge offrant son enfant-Jésus au monde, autant que tout l'agencement général des lieux portent à l'espoir et à la résurrection. La chapelle est inaugurée et consacrée le 7 mai 1967 en présence du roi Baudouin et de la reine Fabiola et d'une grande foule. Rebaptisé «Mémorial Kongolo», il abrite aujourd'hui un centre d'animation spirituelle avec appartements et salles d'accueil.

Sur le fronton du vieux château se lit la devise SPE GAUDENTES, «la joie dans l'espérance».

L'enclos du château contient encore la chapelle **Notre-Dame de l'Ermitage** bâtie en 1645 qui draine encore de nombreux pèlerins.

	Prendre la rue du Couvent, devant l'entrée du Mémorial Kongolo	100 m	0,10 km		
	Prendre la 2 ^e à gauche sur Rue des Maïeurs	380 m	0,48 km		
	Continuer tout droit sur Rue des Maïeurs	360 m	0,84 km		
	Prendre à gauche sur Rue de l'Ermitage (route en béton)	950 m	1,79 km		
	À la chapelle Sainte-Anne, continuer tout droit sur Rue des Communes (N273)	540 m	2,23 km		Chapelle Saint-Antoine (km 1,4) Chapelle Sainte-Anne
	Continuer sur Rue des Communes (pas à gauche vers Sombreffe)	920 m	3,25 km	Altiaux	
	Prendre à droite vers la ferme de Géronvillers et la chapelle Saint-Donat	100 m	3,35 km	Géronvillers 	Les plus anciens bâtiments de la ferme de Géronvillers datent de l'ensemble érigé au 13 ^e siècle par Gauthier d'Utrecht. Les moines de l'abbaye de Villers relèvent ensuite cette ancienne grange agricole, le Chenoy, et creusent trois étangs qui vont permettre le développement de la pisciculture dans la région. La ferme sera pour l'abbaye un véritable grenier. De l'époque médiévale, cette ferme garde d'intéressantes caves voûtées. La ferme est reconstruite après un incendie en 1781 et se présente actuellement comme un imposant quadrilatère implanté près d'un étang, groupant des bâtiments en briques et pierres bleues des 17 ^e et 18 ^e siècles autour d'une cour rectangulaire (ensemble chaulé avec soubassements goudronnés). Le pavillon d'entrée à l'Ouest est percé d'un portail cintré rehaussé de chaînages traités en rustique. Il porte la date de 1660 sur la clé sommée d'armoiries. Au Nord du portail, deux tours carrées de deux niveaux sont incorporées aux étables. Le logis à l'Est présente deux niveaux dont l'ordonnance de la façade et l'aménagement du 19 ^e siècle enveloppent un gros œuvre plus ancien trahi par une frise de briques. En face de la ferme, entre trois tilleuls, la Chapelle Saint-Donat , chapelle carrée en briques et moellons chaulés de l'extrême fin du 18 ^e siècle.
	Faire demi-tour et continuer tout droit sur la Rue des Communes	1600 m	4,95 km		
	Continuer sur Rue de Chastre (N273)	450 m	5,40 km		

	Prendre à droite sur Chaussée romaine	2600 m	8,00 km		 Chemin de campagne en béton + virage serré à droite et béton en mauvais état
	Continuer tout droit et légèrement vers la gauche sur Rue Profond Baty	700 m	8,70 km		
	Prendre à droite sur Rue de l'Eglise	150 m	8,85 km		
	Prendre à droite sur Rue du Bosquet (direction Tilly)	1100 m	9,95 km		Pharmacie du Bosquet (km 9,5)
	Place communale de Tilly, prendre à droite sur Rue Hanzée (direction Mellery, Marbais, Chastre)	950 m	10,90 km		
	Continuer sur Rue de Gentissart. Prendre la piste cyclable, côté gauche, dès que possible.	180 m	11,08 km		
	Rue de Gentissart 15				<p>En 1996, la Province du Brabant wallon décidait d'acquérir l'ancienne sablière de Gentissart pour sa biodiversité et son potentiel biologique. L'exploitation du sable sous le niveau de la nappe phréatique avait donné naissance à plusieurs plans d'eau totalisant près de 7 hectares et exempts de toute pollution.</p> <p>Hormis ces étangs, ce site d'une superficie de 26 hectares est composé de milieux variés (friches, remblais, zones sableuses, boisées...) et constitue un site didactique d'intérêt biologique.</p> <p>Un poste d'observation placé à l'extérieur permet de découvrir entre autres les oiseaux aquatiques. Ces derniers, tout comme les insectes et les batraciens, bénéficient d'un habitat privilégié. Le milieu végétal est également d'une diversité particulièrement intéressante puisqu'il avoisine la centaine d'espèces.</p> <p>Vu la valeur écologique et scientifique de cette sablière, elle a été reprise comme site Natura 2000 et est devenue une réserve naturelle agréée par la Région wallonne en 2004.</p>
	Continuer sur rue de Gentissart.  Fin de piste cyclable !	800 m	11,88 km		En face de la réserve, isolée au sommet des champs, se trouve la Ferme de Gentissart . Autrefois rattachée à l'abbaye d'Affligem, ce grand et beau quadrilatère homogène se compose de volumes compacts en briques chaulées et pierres bleues essentiellement du 19 ^e siècle. La cour de plan trapézoïdale s'ouvre au Nord-Ouest. par une solide tour-porche de plan carré, creusée d'un portail surbaissé sur pilastres plats surmontés d'impostes raides avec à la clé la mention « 1848/J.M. »
	Continuer à droite sur Rue de Thébais	910 m	12,79 km		

	Arrivée sur Place communale			1495 Mellery  	<p>L'église Saint-Laurent, rebâtie en 1776 (date inscrite au jubé), est une construction classique homogène en briques et pierres bleues qui abrite trois œuvres intéressantes : une statue en bois de saint Bernard provenant de l'abbaye de Villers, une statue de saint Antoine l'Ermite du 16^e siècle et un Ecce Homo de la fin du 15^e. Les autels latéraux sont dédiés à la Vierge et à Saint-Laurent. Jusqu'à la dissolution de l'abbaye, les religieux de Villers faisaient desservir l'église de Mellery par l'un d'entre eux.</p> <p>La tour surmonte un portail d'entrée de style Louis XVI daté de 1779 par le chronogramme : « <i>Munificentia Debavay Praesulis Consurgo</i> » (MUUnfICentla De baVaY præ-sVLls ConsUrgo)</p> <p>A 200m à vol d'oiseau en face de l'église se trouve la ferme du Colombier ou Cense de Villers. Implantée dans la vallée marécageuse d'un faible ruisseau qui coule à quelques mètres de la cour, cette belle construction rurale a gardé ses murs défensifs et sa tour-porche, surmontée d'un toit octogonal, dont la moitié basse appartenait à un petit donjon du 12^e siècle.</p> <p>Ancienne grange de l'abbaye de Gembloux, sans doute au départ d'une assez modeste propriété seigneuriale, elle passe à la fin du 16^e siècle à l'abbaye de Villers. De nos jours, l'ensemble forme un ample quadrilatère chaulé des 18^e-19^e siècles qui enserme une large cour pavée et abrite un habitat groupé.</p>
	Avant l'église, prendre à droite sur Rue des Vieilles Voies	1000 m	13,79 km	 	<p>Le Manoir de la Quiétude (maison de repos) abrite dans ses jardins un séquoia géant (<i>Sequoiadendron giganteum</i>) dont le tronc a une circonférence de plus de 5m.</p> <p>Chapelle à la mémoire de Jean-Baptiste Charlier (décédé en 1865).</p> <p>A ce carrefour, en continuant tout droit sur 200m, sur la gauche, le Club d'aéromodélisme Luc Mommer</p>
	A la croix, prendre à droite sur Rue des Vieilles Voies	750 m	14,54 km		
	Tourner à gauche	250 m	14,79 km		
	À la chapelle, prendre à droite sur Rue du Moulin à Vent	370 m	15,16 km	 	Chapelle Saint-Joseph , datée de 1852. Beau point de vue, à 360°, sur la campagne.
	Continuer tout droit sur Rue du Cimetière	280 m	15,44 km		
	Prendre tout à gauche (virage serré) sur Rue du Cimetière	1500 m	16,94 km		Passage devant le cimetière de Gentinnes.
	Prendre à droite sur la Drève Thierry Parmentier	70 m	17,01 km		 Sens interdit (autorisé pour les cyclistes)
	Continuer tout droit sur Rue du Couvent.	150 m	17,16 km		
	Retour au Domaine du mémorial Kongolo				